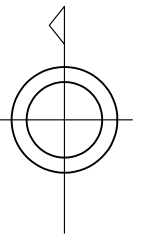


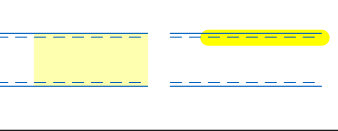
48



47	48
55	56
62	



寄付箇所 (黄色)

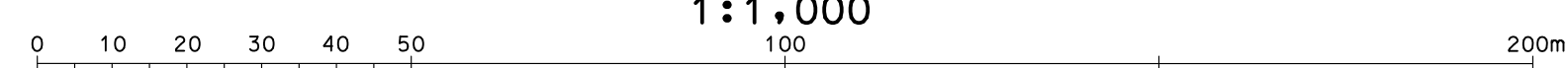


「寄付の詳細につきましては、江南市役所都市整備部土木課までお問い合わせください。」

江南市

撮影 平成17年4月
 測 図 平成18年3月ステレオプロッター A8
 製 図 平成17年10月
 調整年月日 令和6年3月15日

「この台帳は、あくまでも道路の現況を表示してあるだけであって、官民境界の
 確定に基づく【確定した道路幅員】ではありません。詳細につきましては、
 江南市役所 (都市整備部土木課) までご相談ください。」



1 : 1,000

「この図面は、道路区域内は1:1,000デジタルマッピングにより作成。
 その他の範囲は、令和3年度作成1:2,500都市計画図を編纂したものである。」
 「座標系は平成14年国土交通省告示第9号の規定による第Ⅲ系座標系。」
 「平面直角座標は世界測地系による。」

この測量成果は、国土交通省国土地理院長の承認及び助成を得て、
 同院所管の測量標及び測量成果を使用して調製したものである。
 (助成番号) 令 5 部 公 第 244 号

アジア航測株式会社調製