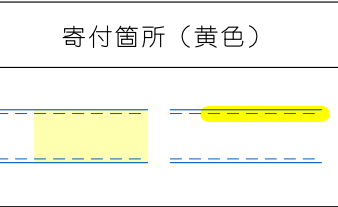
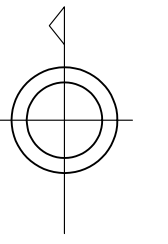


39		
47	48	
55	56	



「寄付の詳細につきましては、江南市役所都市整備部土木課までお問い合わせください。」

丹 羽 郡  
扶 桑 町

47


48

56

江  
南  
市

撮影 平成17年4月  
測 図 平成18年3月ステレオプロッターA8  
製 図 平成17年10月  
調整年月日 令和6年3月15日

「この台帳は、あくまでも道路の現況を表示してあるだけであって、官民境界の確定に基づく【確定した道路幅員】ではありません。詳細につきましては、江南市役所（都市整備部土木課）までご相談ください。」



1 : 1,000

「この図面は、道路区域内は1:1,000デジタルマッピングにより作成。その他の範囲は、令和3年度作成1:2,500都市計画図を編纂したものである。」  
「座標系は平成14年国土交通省告示第9号の規定による第Ⅲ系座標系。」  
「平面座標座標値は世界測地系による。」

この測量成果は、国土交通省国土地理院長の承認及び助成を得て、同院所管の測量標及び測量成果を使用して調製したものである。  
(助成番号) 令 5 部 公 第 244 号