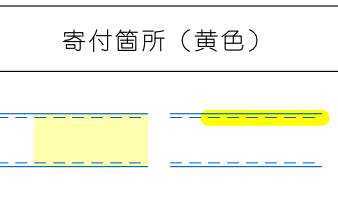
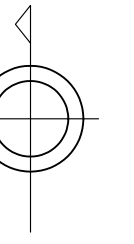


		25
	32	33
	40	41



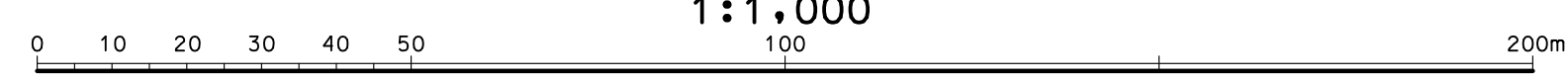
「寄付の詳細につきましては、江南市役所都市整備部土木課までお問い合わせください。」

江南市

アジア航測株式会社調製

撮影 平成17年4月
測図 平成18年3月ステレオプロッターA8
製図 平成17年10月
調整年月日 令和8年3月13日

「この台帳は、あくまでも道路の現況を表示してあるだけであって、官民境界の確定に基づく【確定した道路幅員】ではありません。詳細につきましては、江南市役所(都市整備部土木課)までご相談ください。」



1:1,000

「この図面は、道路区域内は1:1,000デジタルマッピングにより作成。その他の範囲は、令和3年度作成1:2,500都市計画図を編集したものである。」
「座標系は平成14年国土交通省告示第9号の規定による第3系座標系。」
「平面座標系は世界測地系による。」

この測量成果は、国土交通省国土地理院長の承認及び助言を得て、同院所管の測量標及び測量成果を使用して調製したものである。
(助言番号) 令 1 附 公 第 58 号