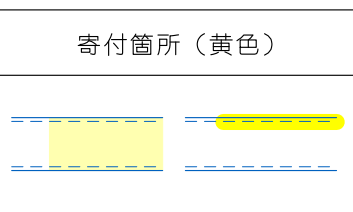
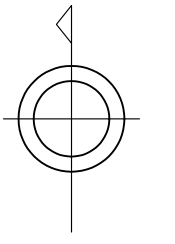


		10
	17	18
	25	26

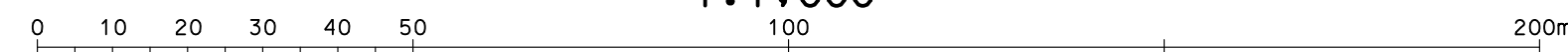


「寄付の詳細につきましては、江南市役所都市整備部土木課までお問い合わせください。」

江南市

25

1:1,000



撮影 平成17年4月  
測図 平成18年3月ステレオプロッターA8  
改訂 平成17年10月  
調整年月日 平成30年3月16日

「この台帳は、あくまでも道路の現況を表示してあるだけであり、官民境界の確定に基づく【確定した道路幅員】ではありません。詳細につきましては、江南市役所(都市整備部土木課)までご相談ください。」

「この図面は、道路区域内は1:1,000デジタルマッピングにより作成。その他の範囲は、令和3年度作成1:2,500都市計画図を編集したものである。」  
「産線系は平成14年国土交通省告示第9号の規定による第Ⅱ系産線系。」  
「平面座標は世界測地系による。」

この測量成果は、国土交通省国土院の承認及び助言を得て、同院所管の測量標及び測量成果を使用して調製したものである。  
(助言番号) 平 29 部 公 第 293 号