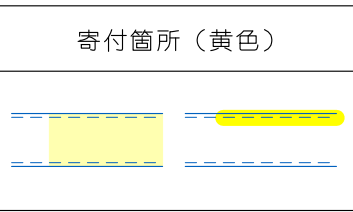
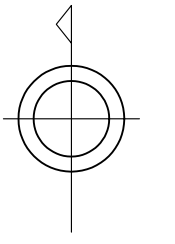


	10	11
17	18	19



「寄付の詳細につきましては、江南市役所都市整備部土木課までお問い合わせください。」

各務原市

川島小網屋外グラウンド

宮田神明町

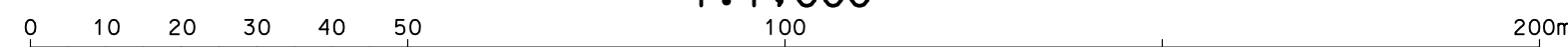
宮田町

水野川

江南市

18

1 : 1,000



撮影 平成17年4月
測図 平成18年3月ステレオプロッターA8
現況 平成17年10月
調整年月日 平成30年3月16日

「この台帳は、あくまでも道路の現況を表示してあるだけであり、官民境界の確定に基づく【確定した道路幅員】ではありません。詳細につきましては、江南市役所（都市整備部土木課）までご相談ください。」

「この図面は、道路区域内は1:1,000デジタルマッピングにより作成。その他の範囲は、令和3年度作成1:2,500都市計画図を編集したものである。」
「産標系は平成14年国土交通省告示第9号の規定による第Ⅱ系産標系。」
「平面座標系は世界測地系による。」

この測量成果は、国土交通省国土地理院長の承認及び助言を得て、同院所管の測量標及び測量成果を使用して調製したものである。（助言番号）平 29部公 第 293 号