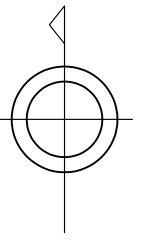
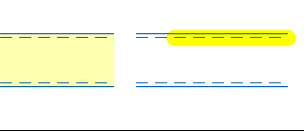




3	4
8	9
15	16



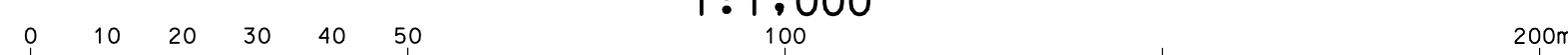
寄付箇所 (黄色)



「寄付の詳細につきましては、江南市役所都市整備部土木課までお問い合わせください。」

丹
羽
町
扶
桑
町

江
南
市



撮影 平成17年4月
 測図 平成18年3月ステレオプロッターA8
 改訂 平成17年10月
 調査年月日 令和8年3月13日

「この台帳は、あくまでも道路の現況を表示してあるだけであって、官民境界の確定に基づく【確定した道路幅員】ではありません。詳細につきましては、江南市役所(都市整備部土木課)までご相談ください。」

「この図面は、道路区域内は1:1,000デジタルマッピングにより作成。その他の範囲は、令和3年度作成1:2,500都市計画図を編纂したものである。」

この測量成果は、国土交通省国土地理院長の承認及び助成を得て、同院所管の測量標及び測量成果を使用して調製したものである。(助成番号)令1部公第588号