

# 尾張都市計画事業 江南布袋南部土地区画整理事業設計図

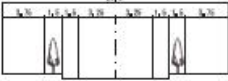


## 標準断面図

都市計画道路

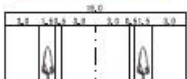
第①号

3・4・103 布袋駅前線



第②号

3・4・104 布袋本町通線



第③号


6・6・401 布袋駅西通線



区画道路

第①号

12m 道路




第②号

10m 道路




第③号

10m 道路



第④号

8m、6m 道路



凡 例	
	施行地区
	都市計画道路
	駅前広場
	自転車歩行者専用道路
	区画道路
	特種道路
	公園
	緑地
	鉄道用地
	用水路

